

記事区分	パトロール	(相談対応・パトロール・ため池情報・講習会・問い合わせから選択)
タイトル	令和4年度ため池パトロール調査の実施結果について	
記事内容実施年月日	令和4年11月28日(月)	
概要	今年度のため池パトロール調査が終了しましたので、昨年度の内容と併せて、その内容を報告します。	

日頃より「秋田県ため池保全サポートセンター」の活動につきまして、ご理解とご協力をいただきありがとうございます。

今年度も昨年度に引き続き、秋田県からため池調査の依頼を受け、現地パトロール調査を実施しましたので、昨年度の調査結果と併せ、その内容を報告します。

【調査概要】

◇調査の対象:個人・水利組合・自治会等が管理(又は利用)しているため池

◇調査の総数:R3年度:70池、R4年度:90池

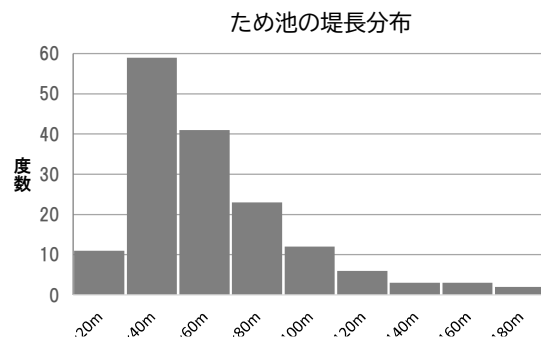
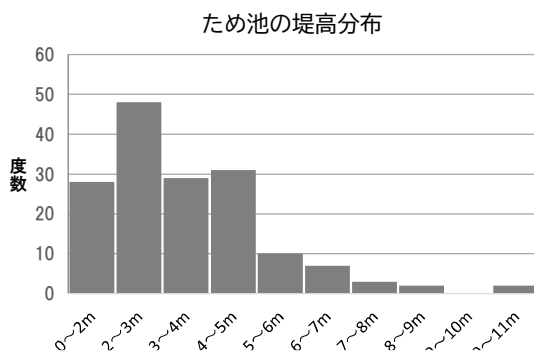
◇調査の期間:R3年度:5/25~7/27、R4年度:6/8~10/25

【基本データ】

◇ため池の高さ 1.0~10.5m (平均 3.7m)

◇ため池の長さ 15~170m (平均 53.7m)

◇受益面積 0.2~100ha (平均 6.6ha)



【堤体】

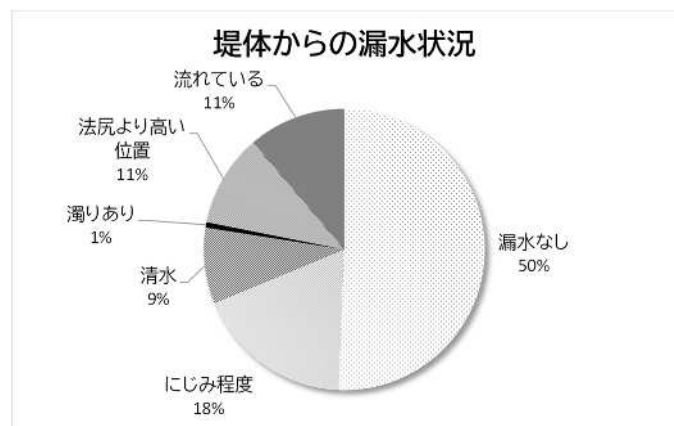
◇漏水の状況

漏水なし:81か所

にじみ程度:29か所

漏水:32か所

流れ:18か所



※重複状況あり

(次頁に続く)

秋田県ため池保全サポートセンター



〒010-0967 秋田県秋田市高陽幸町 3-37

秋田県土地改良事業団体連合会(水土里ネット秋田)

【相談窓口】管理情報部 毎週 火・木曜日 9:00~12:00(祝・休日、年末年始は除く)

◇変形の状況

(前法部)

- ・変形なし: 89か所
- ・陥没・穴: 16か所
- ・浸食・えぐれ: 63か所

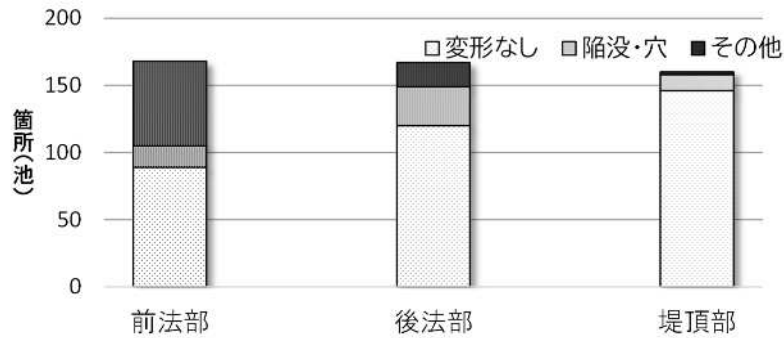
(後法部)

- ・変形なし: 120か所
- ・陥没・穴: 29か所
- ・はらみ出し: 18か所

(堤頂部)

- ・変形なし: 146か所
- ・陥没・穴: 12か所
- ・ひび割れ: 2か所

堤体の変形状況

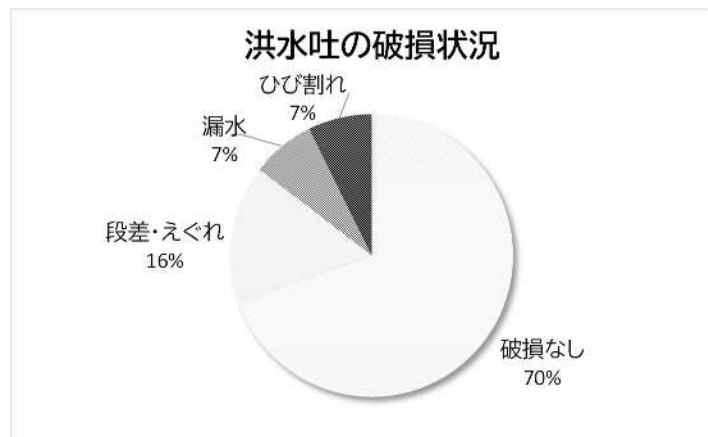


※重複状況あり

【洪水吐】

◇破損の状況

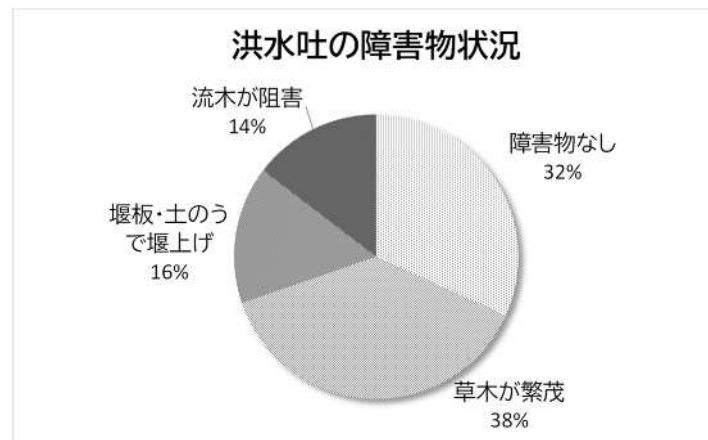
- 破損なし: 124か所
- 段差・えぐれ: 28か所
- 漏水あり: 13か所
- ひび割れ: 13か所



※重複変状あり

◇障害物の状況

- 障害物なし: 63か所
- 草木が繁茂: 75か所
- 堰板・土のうで堰上げ: 31か所
- 流木が障害: 29か所



※重複変状あり

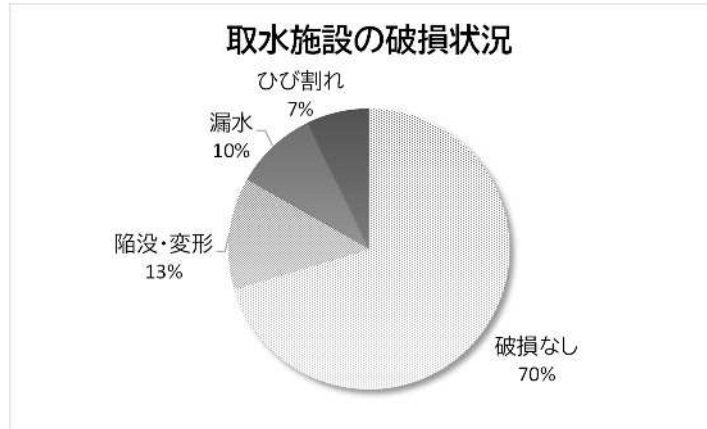
(次頁に続く)



【取水施設】

◇破損の状況

破損なし:124か所
 陥没・変形: 28か所
 漏水あり: 13か所
 ひび割れ: 13か所

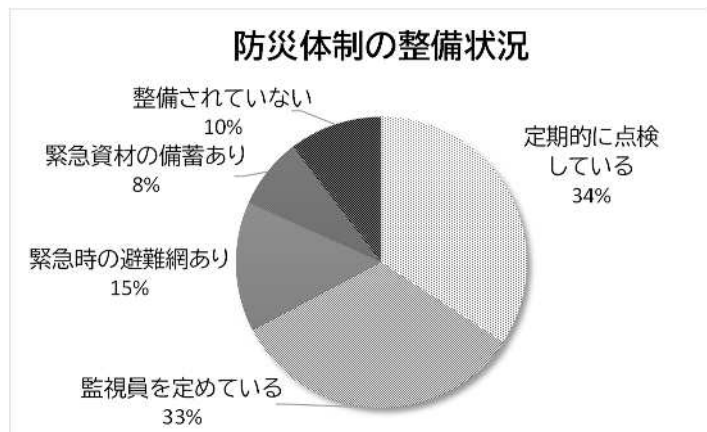


※重複変状あり

【その他】

◇防災体制の整備状況

定期的に点検を実施:116池
 監視員を定めている:112池
 緊急時の避難網あり: 49池
 緊急資材の備蓄あり: 27池
整備されていない: 35池



※重複回答あり

◇安全対策

- ・進入防止柵等の設置済み:21池(うち、転倒、破損あり:7池)
- ・注意喚起看板の設置済み:17池(うち、判読不能、破損あり:5池)

農業用ため池に関する疑問や、日常の保全・管理についてお困りのことがございましたら、「秋田県ため池保全サポートセンター」までご相談下さい。

